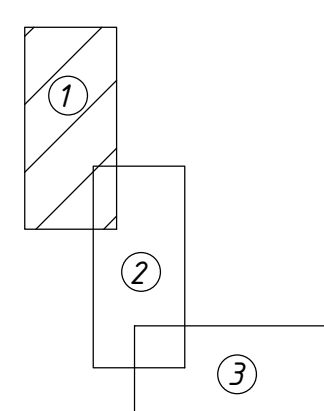







Схема расположения листов



	граница выделов;
	граница зоны планируемого размещения линейного объекта (постоянная полоса отвода);
	граница временной полосы отвода;
	граница Голуметского и Нижнеиретского муниципальных образований;
	граница населенного пункта;

42:10:0107001:141	земельные участки по сведениям ЕГРН;
42:10:0107001	кадастровые кварталы по сведениям ЕГРН

				103-2018/П-Г			
				Проект межевания территории			
Изм. Коп. у	Лист 1 из 6	Подпись	Дата	Материалы по обоснованию проекта межевания территории	Статья	Лист	Листов
Разреш. Пров.	Согласов. Попова	<i>Иванова</i>	09.2019				3
Члены комиссии: председатель комиссии, члены комиссии, председатель Бюллетя по оценке результатов голосования, член Бюллетя по оценке результатов голосования, секретарь комиссии				000"СГП"			
ГИП	Овчинникова	<i>Овчинникова</i>	09.2019	Копирова Формат А2х3			







